



## บันทึกข้อความ

ส่วนราชการ สำนักปลัด องค์การบริหารส่วนตำบลหนองซอน

ที่ มค ๘๑๔๐๑/๔๑๓ วันที่ ๒๘ พฤษภาคม ๒๕๖๙

เรื่อง ส่งประกาศใช้แผนพัฒนาท้องถิ่น พ.ศ.๒๕๖๖-๒๕๗๐ เพิ่มเติมครั้งที่ ๑/๒๕๖๙ (ฉบับที่ ๕)

เรียน นายองค์การบริหารส่วนตำบลหนองซอน

ตามที่องค์การบริหารส่วนตำบลหนองซอน ได้จัดทำแผนพัฒนาท้องถิ่น พ.ศ.๒๕๖๖ -๒๕๗๐ (เพิ่มเติม) ครั้งที่ ๑/๒๕๖๙ (ฉบับที่ ๕) ตามระเบียบกระทรวงมหาดไทยว่าด้วยการจัดทำแผนพัฒนาขององค์กรปกครองส่วนท้องถิ่น พ.ศ.๒๕๔๘ และแก้ไขเพิ่มเติมถึง (ฉบับที่ ๓) พ.ศ.๒๕๖๑ ข้อ ๒๑ และ ข้อ ๒๒ โดยผ่านความเห็นชอบจากสภาองค์การบริหารส่วนตำบลหนองซอน ในการประชุมสภา สมัยสามัญที่ ๒ ครั้งที่ ๑ ประจำปี พ.ศ.๒๕๖๙ เมื่อวันที่ ๒๖ พฤษภาคม ๒๕๖๙ นั้น




อาศัยอำนาจตามความใน ข้อ ๒๒/๑ ของระเบียบกระทรวงมหาดไทยว่าด้วยการจัดทำแผนพัฒนาขององค์กรปกครองส่วนท้องถิ่น พ.ศ. ๒๕๔๘ และแก้ไขเพิ่มเติมถึง (ฉบับที่ ๓) พ.ศ. ๒๕๖๑ ข้อ ๒๒ จึงประกาศใช้แผนพัฒนาท้องถิ่น พ.ศ. ๒๕๖๖ - ๒๕๗๐ เพิ่มเติม ครั้งที่ ๑/๒๕๖๙ (ฉบับที่ ๕) รายละเอียดปรากฏตามเอกสารที่แนบ


จึงเรียนมาเพื่อโปรดพิจารณา

ลงชื่อ 

(นางพัชรินทร์ กงเพชร)

นักวิเคราะห์นโยบายและแผน ชำนาญการ

ความเห็นของหัวหน้าสำนักปลัด ..... .....  (นายสุรียา ระไวหนอก) หัวหน้าสำนักปลัด อบต.	ความเห็น ปลัด อบต. ..... ..... ..... ว่าที่ร้อยตรี  (บุญเหลือ สีทิศ) ปลัด อบต.หนองซอน	ความเห็น นายก อบต. <input checked="" type="checkbox"/> นำเสนอ <input checked="" type="checkbox"/> เห็นชอบ .....  (นายไพบูรณ์ ศรีพิจิตร) นายก อบต.หนองซอน
---	--	---



แผนพัฒนาท้องถิ่น พ.ศ.2566-2570 เพิ่มเติม ครั้งที่ 1/2569 (ฉบับที่ 5)



องค์การบริหารส่วนตำบลหนองซอน

อำเภอเสวยยืน อ.มหาสารคาม

## รายละเอียดโครงการพัฒนา

แผนพัฒนาท้องถิ่นห้าปี (พ.ศ.2566-2570)

องค์การบริหารส่วนตำบลหนองซอน อำเภอเขียงยืน จังหวัดมหาสารคาม

ก. ยุทธศาสตร์ชาติ 20 ปี (พ.ศ.2566-2570) ยุทธศาสตร์ที่ 1 ยุทธศาสตร์ชาติด้านความมั่นคง

ข. แผนพัฒนาเศรษฐกิจและสังคมแห่งชาติ ฉบับที่ 13 (พ.ศ.2566-2570) หมายเหตุที่ 8 ไทยมีพื้นที่และเมืองอัจฉริยะที่น่าอยู่ ปลอดภัยเติบโตอย่างยั่งยืน

ค.เป้าหมายการพัฒนาที่ยั่งยืน/Sustainable Development Goals : SDGs เป้าหมายที่ ๙ สร้างโครงสร้างพื้นฐานที่มีความยืดหยุ่นต่อการเปลี่ยนแปลง ส่งเสริมการพัฒนาอุตสาหกรรม ที่ครอบคลุมและยั่งยืน และส่งเสริมนวัตกรรม

ง. ยุทธศาสตร์จังหวัด 1 ปรับโครงสร้างการผลิตด้านการเกษตรให้สอดคล้องต่อการผลิตสินค้าเกษตร และอาหารคุณภาพ

จ. ยุทธศาสตร์การพัฒนาขององค์กรปกครองส่วนท้องถิ่นในเขตจังหวัด ยุทธศาสตร์ที่ 2 การสร้างความเข้มแข็งของสังคมและชุมชนในท้องถิ่น

1. ยุทธศาสตร์ที่ 1 ยุทธศาสตร์ด้านโครงสร้างพื้นฐาน

1.1 กลยุทธ์ 1 ก่อสร้าง ปรับปรุง บำรุงรักษาถนน สะพาน ทางเท้า ท่อระบายน้ำ สถานีสูบน้ำ

ที่	โครงการ	วัตถุประสงค์	เป้าหมาย (ผลผลิตของโครงการ)	งบประมาณและที่มา					ตัวชี้วัด (KPI)	ผลลัพธ์ที่คาดว่าจะได้รับ	หน่วยงานที่รับผิดชอบ
				2566	2567	2568	2569	2570			
1	โครงการก่อสร้างถนนหินคลุกพร้อมปรับเกรด หมู่ที่ 1 สายคลองส่งน้ำแยกบานายคุณเจริญศิริ - บ้านนายภิตติ พลจ่า	เพื่อให้ประชาชนมีการคมนาคมที่สะดวกและรวดเร็ว	ตามแบบแปลนของ อบต. กว้าง 3 เมตร หนา 0.10 เมตร ยาว 1,000 เมตร	-	-	-	-	300,000	ร้อยละ ๑๐๐ ของประชาชนที่ใช้เส้นทางสัญจร ได้รับความสะดวก	ประชาชนได้รับความสะดวกในการสัญจรไปมาภายในหมู่บ้าน	กองช่างหรือหน่วยงาน อบท. อื่น
2	โครงการก่อสร้างถนนหินคลุกพร้อมปรับเกรด หมู่ที่ 1 สายหัวหนองกา จากถนนางสมจิตรศรีธรรมมา - นานายพันธ์พิชัย ล้ำเลิศ	เพื่อให้ประชาชนมีการคมนาคมที่สะดวกและรวดเร็ว	ตามแบบแปลนของ อบต. กว้าง 3 เมตร หนา 0.10 เมตร ยาว 1,000 เมตร	-	-	-	-	300,000	ร้อยละ ๑๐๐ ของประชาชนที่ใช้เส้นทางสัญจร ได้รับความสะดวก	ประชาชนได้รับความสะดวกในการสัญจรไปมาภายในหมู่บ้าน	กองช่างหรือหน่วยงาน อบท. อื่น
3	โครงการก่อสร้างถนนหินคลุกพร้อมปรับเกรด หมู่ที่ 1 สายหนองกา - โนนซาม แยกบานายสายยนต์ แผงหินดา	เพื่อให้ประชาชนมีการคมนาคมที่สะดวกและรวดเร็ว	ตามแบบแปลนของ อบต. กว้าง 3 เมตร หนา 0.10 เมตร ยาว 1,000 เมตร	-	-	-	-	300,000	ร้อยละ ๑๐๐ ของประชาชนที่ใช้เส้นทางสัญจร ได้รับความสะดวก	ประชาชนได้รับความสะดวกในการสัญจรไปมาภายในหมู่บ้าน	กองช่างหรือหน่วยงาน อบท. อื่น

ที่	โครงการ	วัตถุประสงค์	เป้าหมาย (ผลผลิตของโครงการ)	งบประมาณและที่มา					ตัวชี้วัด (KPI)	ผลลัพธ์ที่คาดว่าจะ ได้รับ	หน่วยงานที่ รับผิดชอบ
				2566	2567	2568	2569	2570			
4	โครงการก่อสร้างวางท่อระบายน้ำพร้อมบ่อพัก เทพับรางวี หมู่ที่ 2 สายวัดอุดมวิทยา - หนองม่วง	เพื่อลดปัญหาน้ำท่วมซึ่ง	ตามแบบแปลนของ อบต. ขนาด ๑.30 เมตร ยาว 400 เมตร	-	-	-	-	700,000	ลดปัญหาน้ำท่วมซึ่ง ภายในหมู่บ้าน ร้อย ละ 90	ปัญหาน้ำท่วมซึ่ง ภายในหมู่บ้านได้รับ การแก้ไข	กองช่างหรือ หน่วยงาน อปท.อื่น
5	โครงการก่อสร้างวางท่อระบายน้ำพร้อมบ่อพัก เทพับรางวี หมู่ที่ 3 สายถนน 2188 - คลอง ชลประทาน	เพื่อลดปัญหาน้ำท่วมซึ่ง	ตามแบบแปลนของ อบต. ขนาด ๑.30 เมตร ยาว 650 เมตร	-	-	-	-	1,200,000	ลดปัญหาน้ำท่วมซึ่ง ภายในหมู่บ้าน ร้อย ละ 90	ปัญหาน้ำท่วมซึ่ง ภายในหมู่บ้านได้รับ การแก้ไข	กองช่างหรือ หน่วยงาน อปท.อื่น
6	โครงการก่อสร้างวางท่อระบายน้ำพร้อมบ่อพัก เทพับรางวี หมู่ที่ 3 สายบ้านนายสมศักดิ์ สีสุระ - คลองชลประทาน	เพื่อลดปัญหาน้ำท่วมซึ่ง	ตามแบบแปลนของ อบต. ขนาด ๑.30 เมตร ยาว 200 เมตร	-	-	-	-	350,000	ลดปัญหาน้ำท่วมซึ่ง ภายในหมู่บ้าน ร้อย ละ 90	ปัญหาน้ำท่วมซึ่ง ภายในหมู่บ้านได้รับ การแก้ไข	กองช่างหรือ หน่วยงาน อปท.อื่น
7	โครงการลดหินคุดกฟพร้อมปรับกรด หมู่ที่ 3 สายหนองบัว	เพื่อให้ประชาชนมีการ คมนาคมที่สะดวกและรวดเร็ว	ตามแบบแปลนของ อบต. กว้าง 3 เมตร หนา 0.10 เมตร ยาว 1,000 เมตร	-	-	-	-	300,000	ร้อยละ ๑๐๐ ของ ประชาชนที่ใช้เส้นทาง สัญจร ได้รับความ สะดวก	ประชาชนได้รับความ สะดวกสบายในการ สัญจรไปมาภายใน หมู่บ้าน	กองช่างหรือ หน่วยงาน อปท.อื่น
8	โครงการก่อสร้างถนน คสล. เทพับชมกำแพง หมู่ที่ 4 สายบ้านนางจ่าปี เสริมศรี - หนองเม็ก	เพื่อให้ประชาชนมีการ คมนาคมที่สะดวกและรวดเร็ว	ตามแบบแปลนของ อบต. กว้าง 4 เมตร หนา 0.10 เมตร ยาว 1,000 เมตร	-	-	-	-	1,800,000	ร้อยละ ๑๐๐ ของ ประชาชนที่ใช้เส้นทาง สัญจร ได้รับความ สะดวก	ประชาชนได้รับความ สะดวกสบายในการ สัญจรไปมาภายใน หมู่บ้าน	กองช่างหรือ หน่วยงาน อปท.อื่น

ที่	โครงการ	วัตถุประสงค์	เป้าหมาย (ผลผลิตของโครงการ)	งบประมาณและที่มา					ตัวชี้วัด (KPI)	ผลลัพธ์ที่คาดว่าจะ ได้รับ	หน่วยงานที่ รับผิดชอบ
				2566	2567	2568	2569	2570			
9	โครงการก่อสร้างถนน คสล. หมู่ที่ 4 สายแยกบ้านนายประจักษ์ จักรนารายณ์ – สวมแยกบ้านบางอรัญญ์ พันแสง	เพื่อให้ประชาชนมีการคมนาคมที่สะดวกและรวดเร็ว	ตามแบบแปลนของ อบต. กว้าง 2.5 เมตร หนา 0.15 เมตร ยาว 500 เมตร	-	-	-	-	1,000,000	ร้อยละ ๑๐๐ ของประชาชนที่ใช้เส้นทางสัญจรได้รับความสะดวก	ประชาชนได้รับความสะดวกสบายในการสัญจรไปมาภายในหมู่บ้าน	กองช่างหรือหน่วยงาน อบท. อื่น
10	โครงการก่อสร้างถนน คสล. เทพพิ หมู่ที่ 4 สายประปาหนองเม็ก - ศาลาปู่ตาหัวหนองเม็ก	เพื่อให้ประชาชนมีการคมนาคมที่สะดวกและรวดเร็ว	ตามแบบแปลนของ อบต. กว้าง 4 เมตร หนา 0.10 เมตร ยาว 400 เมตร	-	-	-	-	800,000	ร้อยละ ๑๐๐ ของประชาชนที่ใช้เส้นทางสัญจรได้รับความสะดวก	ประชาชนได้รับความสะดวกสบายในการสัญจรไปมาภายในหมู่บ้าน	กองช่างหรือหน่วยงาน อบท. อื่น
11	โครงการก่อสร้างถนน คสล. เทพพิ ชมน้ำแกพงทิศตะวันออก หมู่ที่ 4 สายบ้านนางสวัสดิ์ อินทร์ชัยศรี - สวมแยกบ้านนางจำปี จันตะ	เพื่อให้ประชาชนมีการคมนาคมที่สะดวกและรวดเร็ว	ตามแบบแปลนของ อบต. กว้าง 4 เมตร หนา 0.10 เมตร ยาว 400 เมตร	-	-	-	-	800,000	ร้อยละ ๑๐๐ ของประชาชนที่ใช้เส้นทางสัญจรได้รับความสะดวก	ประชาชนได้รับความสะดวกสบายในการสัญจรไปมาภายในหมู่บ้าน	กองช่างหรือหน่วยงาน อบท. อื่น
12	โครงการก่อสร้างวางท่อระบายน้ำ คสล. พร้อมบ่อพักเทพบริรักษ์ หมู่ที่ 4 สายบ้านประวิทย์ ศาร์นทร์ - บ้านนางจำปี จันตะ ผังทิศตะวันออก	เพื่อลดปัญหาน้ำท่วมซึ่ง	ตามแบบแปลนของ อบต. ขนาด ๑ 0.30 เมตร ยาว 2.500 เมตร	-	-	-	-	800,000	ลดปัญหาน้ำท่วมซึ่งภายในหมู่บ้านลงร้อยละ 90	ปัญหาน้ำท่วมซึ่งภายในหมู่บ้านได้รับการแก้ไข	กองช่างหรือหน่วยงาน อบท. อื่น
13	โครงการก่อสร้างวางท่อระบายน้ำ คสล. พร้อมบ่อพักเทพบริรักษ์วิชนำแกพง หมู่ที่ 4 สายศาลากลางบ้าน - บ้านนางทองใบ สวัสดิ์สภาพ ทั้งสองฝั่ง	เพื่อลดปัญหาน้ำท่วมซึ่ง	ตามแบบแปลนของ อบต. ขนาด ๑ 0.30 เมตร ยาว 2.500 เมตร	-	-	-	-	800,000	ลดปัญหาน้ำท่วมซึ่งภายในหมู่บ้านลงร้อยละ 90	ปัญหาน้ำท่วมซึ่งภายในหมู่บ้านได้รับการแก้ไข	กองช่างหรือหน่วยงาน อบท. อื่น

ที่	โครงการ	วัตถุประสงค์	เป้าหมาย (ผลผลิตของโครงการ)	งบประมาณและที่มา					ตัวชี้วัด (KPI)	ผลลัพธ์ที่คาดว่าจะ ได้รับ	หน่วยงานที่ รับผิดชอบ
				2566	2567	2568	2569	2570			
14	โครงการก่อสร้างวางท่อระบายน้ำ คลส. หรือ บ่อพักที่บางศรีพนังกำแพง หมู่ที่ 4 สาย บ้านนางสงวาล พันธมาศ - บ้านนางยุพา ทะวะชะรี	เพื่อลดปัญหาน้ำท่วมซึ่ง	ตามแบบแปลนของ อบต. ขนาด ๑ 0.30 เมตร ยาว 300 เมตร	-	-	-	-	500,000	ลดปัญหาน้ำท่วมซึ่ง ภายในหมู่บ้าน ร้อย ละ 90	ปัญหาน้ำท่วมซึ่ง ภายในหมู่บ้านได้รับ การแก้ไข	กองช่างหรือ หน่วยงาน อปท.อื่น
15	โครงการก่อสร้างวางท่อระบายน้ำ คลส. หรือ บ่อพักที่บางศรีพนังกำแพง หมู่ที่ 5 สาย บ้านนายกมล สิมลา - บ้านนายเหวิน คำเจียง	เพื่อลดปัญหาน้ำท่วมซึ่ง	ตามแบบแปลนของ อบต. ขนาด ๑ 3.0 เมตร ยาว 400 เมตร	-	-	-	-	700,000	ลดปัญหาน้ำท่วมซึ่ง ภายในหมู่บ้าน ร้อย ละ 90	ปัญหาน้ำท่วมซึ่ง ภายในหมู่บ้านได้รับ การแก้ไข	กองช่างหรือ หน่วยงาน อปท.อื่น
16	โครงการก่อสร้างถนนคอกพร้อมปรับปรุง หมู่ที่ 5 สายคอกชลประทาน - นานางบัว เรียน แสนดี	เพื่อให้ประชาชนมีการ คมนาคมที่สะดวกและรวดเร็ว	ตามแบบแปลนของ อบต. กว้าง 3 เมตร หนา 0.10 เมตร ยาว 1,000 เมตร	-	-	-	-	300,000	ร้อยละ ๑๐๐ ของ ประชาชนที่ใช้เส้นทาง สัญจร ได้รับความ สะดวก	ประชาชนไม่ได้รับความ สะดวกสวายนในการ สัญจรไปมาภายใน หมู่บ้าน	กองช่างหรือ หน่วยงาน อปท. อื่น
17	โครงการก่อสร้างถนนคอกพร้อมปรับปรุง หมู่ที่ 5 สายคลองมะเกลือ จากคลอง 13 R - น่านายประจักษ์ คำวาน - เลี้ยวซ้ายน่านาง จ้อยใจ แสนไย - เลี้ยวขวาน่านายบุญเลี้ยง แสนไสย	เพื่อให้ประชาชนมีการ คมนาคมที่สะดวกและรวดเร็ว	ตามแบบแปลนของ อบต. กว้าง 3 เมตร หนา 0.10 เมตร ยาว 1,000 เมตร	-	-	-	-	300,000	ร้อยละ ๑๐๐ ของ ประชาชนที่ใช้เส้นทาง สัญจร ได้รับความ สะดวก	ประชาชนไม่ได้รับความ สะดวกสวายนในการ สัญจรไปมาภายใน หมู่บ้าน	กองช่างหรือ หน่วยงาน อปท. อื่น
18	โครงการก่อสร้างถนนคอกพร้อมปรับปรุง หมู่ที่ 5 สายคลองมะเกลือ จากคลอง 13 R - น่านางของเย็น สีท่ามา	เพื่อให้ประชาชนมีการ คมนาคมที่สะดวกและรวดเร็ว	ตามแบบแปลนของ อบต. กว้าง 3 เมตร หนา 0.10 เมตร ยาว 1,000 เมตร	-	-	-	-	300,000	ร้อยละ ๑๐๐ ของ ประชาชนที่ใช้เส้นทาง สัญจร ได้รับความ สะดวก	ประชาชนไม่ได้รับความ สะดวกสวายนในการ สัญจรไปมาภายใน หมู่บ้าน	กองช่างหรือ หน่วยงาน อปท. อื่น

ที่	โครงการ	วัตถุประสงค์	เป้าหมาย (ผลผลิตของโครงการ)	งบประมาณและที่มา					ตัวชี้วัด (KPI)	ผลลัพธ์ที่คาดว่าจะ ได้รับ	หน่วยงานที่ รับผิดชอบ
				2566	2567	2568	2569	2570			
19	โครงการก่อสร้างถนน คลส. พร้อมร่องระบายน้ำ หมู่ที่ 6 สายจากถนน 2322 - วัดอุทัยโพธิ์ทอง	เพื่อให้การสัญจรสะดวกและลดปัญหาที่ท่วมขัง	ตามแบบแปลนของ อบต. ขนาด ๑.30 เมตร ยาว. 250 เมตร	-	-	-	-	450,000	ลดปัญหาที่ท่วมขัง ภายในหมู่บ้านลง ร้อย ละ 90	ปัญหาที่ท่วมขัง ภายในหมู่บ้านได้รับ การแก้ไข	กองช่างหรือ หน่วยงาน อปท.อื่น
20	โครงการก่อสร้างวางท่อระบายน้ำ คลส. พร้อมบ่อพักเพทขั้วรางวี หมู่ที่ 6 สายตอนป่าตา – ตำบลนาทอง	เพื่อลดปัญหาน้ำท่วมขัง	ตามแบบแปลนของ อบต. ขนาด ๑.30 เมตร ยาว. 700 เมตร	-	-	-	-	1,100,000	ลดปัญหาน้ำท่วมขัง ภายในหมู่บ้านลง ร้อย ละ 90	ปัญหาน้ำท่วมขัง ภายในหมู่บ้านได้รับ การแก้ไข	กองช่างหรือ หน่วยงาน อปท.อื่น
21	โครงการก่อสร้างวางท่อระบายน้ำ คลส. พร้อมบ่อพักเพทขั้วรางวี หมู่ที่ 7 สายหมู่ที่ 7 – บ้านนางนุชรี ทับแก้ว	เพื่อลดปัญหาน้ำท่วมขัง	ตามแบบแปลนของ อบต. ขนาด ๑.30 เมตร ยาว. 600 เมตร	-	-	-	-	1,000,000	ลดปัญหาน้ำท่วมขัง ภายในหมู่บ้านลง ร้อย ละ 90	ปัญหาน้ำท่วมขัง ภายในหมู่บ้านได้รับ การแก้ไข	กองช่างหรือ หน่วยงาน อปท.อื่น
22	โครงการก่อสร้างวางท่อระบายน้ำ คลส. พร้อมบ่อพักเพทขั้วรางวี หมู่ที่ 7 สายบ้านนาางประมูล วงษ์กาษา-บ้านางทองปุ่น ตงอุปมา ช้างมณีน บ้านนายพลรัตน์ พัฒมะนา	เพื่อลดปัญหาน้ำท่วมขัง	ตามแบบแปลนของ อบต. ขนาด ๑.30 เมตร ยาว. 800 เมตร	-	-	-	-	1,300,000	ลดปัญหาน้ำท่วมขัง ภายในหมู่บ้านลง ร้อย ละ 90	ปัญหาน้ำท่วมขัง ภายในหมู่บ้านได้รับ การแก้ไข	กองช่างหรือ หน่วยงาน อปท.อื่น
23	โครงการก่อสร้างวางท่อระบายน้ำ คลส. พร้อมบ่อพักเพทขั้วรางวี หมู่ที่ 8 สายบ้านนางงึมทอง จิตรบุตร - นางสวัสดิ์ โชติชัย (จิตใต้)	เพื่อลดปัญหาน้ำท่วมขัง	ตามแบบแปลนของ อบต. ขนาด ๑.30 เมตร ยาว. 400 เมตร	-	-	-	-	700,000	ลดปัญหาน้ำท่วมขัง ภายในหมู่บ้านลง ร้อย ละ 90	ปัญหาน้ำท่วมขัง ภายในหมู่บ้านได้รับ การแก้ไข	กองช่างหรือ หน่วยงาน อปท.อื่น

ที่	โครงการ	วัตถุประสงค์	เป้าหมาย (ผลผลิตของโครงการ)	งบประมาณและที่มา					ตัวชี้วัด (KPI)	ผลลัพธ์ที่คาดว่าจะได้รับ	หน่วยงานที่รับผิดชอบ
				2566	2567	2568	2569	2570			
24	โครงการก่อสร้างถนน คสล. เทียบ หมู่ที่ 8 สายบ้านนาบาง โขดชัย - นางสมพล แสงทอง	เพื่อให้ประชาชนมีการคมนาคมที่สะดวกและรวดเร็ว	ตามแบบแปลนของ อบต. กว้าง 4 เมตร หนา 0.10 เมตร ยาว 500 เมตร	-	-	-	-	950,000	ร้อยละ ๑๐๐ ของประชาชนที่ใช้เส้นทางสัญจร ได้รับความสะดวก	ประชาชนได้รับความสะดวกสบายในการสัญจรไม่มาภายในหมู่บ้าน	กองช่างหรือหน่วยงาน อบท. อื่น
25	โครงการก่อสร้างถนนคสล.พร้อมปรับเกรด หมู่ที่ 8 สายบ้านนาหยาด สีทาวงษา - นายเกิด ดวงบุญมี	เพื่อให้ประชาชนมีการคมนาคมที่สะดวกและรวดเร็ว	ตามแบบแปลนของ อบต. กว้าง 3 เมตร หนา 0.10 เมตร ยาว 1,000 เมตร	-	-	-	-	300,000	ร้อยละ ๑๐๐ ของประชาชนที่ใช้เส้นทางสัญจร ได้รับความสะดวก	ประชาชนได้รับความสะดวกสบายในการสัญจรไม่มาภายในหมู่บ้าน	กองช่างหรือหน่วยงาน อบท. อื่น
26	โครงการก่อสร้างทางท่อระบายน้ำ คสล. พร้อมบ่อพักเทพ์บราจวี หมู่ที่ 9 สายบ้านนายชำนาญ เทลาหมวด - ทินางรัชณี เกิดสุข	เพื่อลดปัญหาน้ำท่วมซึ่ง	ตามแบบแปลนของ อบต. ขนาด ๑.30 เมตร ยาว. 600 เมตร	-	-	-	-	1,000,000	ลดปัญหาน้ำท่วมซึ่งภายในหมู่บ้านลง ร้อยละ 90	ปัญหาที่ท่วมซึ่งภายในหมู่บ้านได้รับการแก้ไข	กองช่างหรือหน่วยงาน อบท. อื่น
27	โครงการก่อสร้างวางท่อระบายน้ำ คสล. พร้อมบ่อพักเทพ์บราจวี หมู่ที่ 9 สายบ้านนายสมบูรณ์ กงภูเขา - บ้านนางประยูร สีคำมา	เพื่อลดปัญหาน้ำท่วมซึ่ง	ตามแบบแปลนของ อบต. ขนาด ๑.30 เมตร ยาว. 700 เมตร	-	-	-	-	1,100,000	ลดปัญหาน้ำท่วมซึ่งภายในหมู่บ้านลง ร้อยละ 90	ปัญหาที่ท่วมซึ่งภายในหมู่บ้านได้รับการแก้ไข	กองช่างหรือหน่วยงาน อบท. อื่น
28	โครงการก่อสร้างถนน คสล. หมู่ที่ 10 สายข้างวัดสุพรรณสิทธิ์ฝั่งตะวันออก	เพื่อให้ประชาชนมีการคมนาคมที่สะดวกและรวดเร็ว	ตามแบบแปลนของ อบต. กว้าง 3 เมตร หนา 0.15 เมตร ยาว 500 เมตร	-	-	-	-	1,100,000	ร้อยละ ๑๐๐ ของประชาชนที่ใช้เส้นทางสัญจร ได้รับความสะดวก	ประชาชนได้รับความสะดวกสบายในการสัญจรไม่มาภายในหมู่บ้าน	กองช่างหรือหน่วยงาน อบท. อื่น

ที่	โครงการ	วัตถุประสงค์	เป้าหมาย (ผลผลิตของโครงการ)	งบประมาณและที่มา					ตัวชี้วัด (KPI)	ผลลัพธ์ที่คาดว่าจะ ได้รับ	หน่วยงานที่ รับผิดชอบ
				2566	2567	2568	2569	2570			
29	โครงการก่อสร้างถนนแอสฟัลติกส์ หมู่ที่ 11 สายบ้านนางพองคำ โขดชัย - สามแยกวัดป่า หนองซอน ตำบลทิศตะวันออก	เพื่อให้ประชาชนมีการ คมนาคมที่สะดวกและรวดเร็ว	ตามแบบแปลนของ อบต. กว้าง 3 เมตร หนา 0.05 เมตร ยาว 900 เมตร	-	-	-	-	2,000,000	ร้อยละ ๑๐๐ ของ ประชาชนที่ใช้เส้นทาง สัญจร ได้รับความ สะดวก	ประชาชนได้รับความ สะดวกสบายในการ สัญจรไปมาภายใน หมู่บ้าน	กองช่างหรือ หน่วยงาน อปท. อื่น
30	โครงการก่อสร้างถนนคอกพร้อมปรับเกรด หมู่ที่ 12 สายนาบางเกสร หงส์สีทอง - นานาย อรัญชัย พรหมจักร	เพื่อให้ประชาชนมีการ คมนาคมที่สะดวกและรวดเร็ว	ตามแบบแปลนของ อบต. กว้าง 3 เมตร หนา 0.10 เมตร ยาว 1,000 เมตร	-	-	-	-	300,000	ร้อยละ ๑๐๐ ของ ประชาชนที่ใช้เส้นทาง สัญจร ได้รับความ สะดวก	ประชาชนได้รับความ สะดวกสบายในการ สัญจรไปมาภายใน หมู่บ้าน	กองช่างหรือ หน่วยงาน อปท. อื่น
31	โครงการก่อสร้างถนนคอกพร้อมปรับเกรด หมู่ที่ 12 สายนาบายขันคีต โมลลา - นานาย อุดม สรัมย์ย์	เพื่อให้ประชาชนมีการ คมนาคมที่สะดวกและรวดเร็ว	ตามแบบแปลนของ อบต. กว้าง 3 เมตร หนา 0.10 เมตร ยาว 1,000 เมตร	-	-	-	-	300,000	ร้อยละ ๑๐๐ ของ ประชาชนที่ใช้เส้นทาง สัญจร ได้รับความ สะดวก	ประชาชนได้รับความ สะดวกสบายในการ สัญจรไปมาภายใน หมู่บ้าน	กองช่างหรือ หน่วยงาน อปท. อื่น
32	โครงการก่อสร้างถนน คสล. เทพทับ หมู่ที่ 12 สายถนนพลง 2188 (หน้าวัดราชผู้รังสีังคม - สามแยกบริเวณศาลากลางบ้าน	เพื่อให้ประชาชนมีการ คมนาคมที่สะดวกและรวดเร็ว	ตามแบบแปลนของ อบต. กว้าง 4 เมตร หนา 0.10 เมตร ยาว 1,000 เมตร	-	-	-	-	1,700,000	ร้อยละ ๑๐๐ ของ ประชาชนที่ใช้เส้นทาง สัญจร ได้รับความ สะดวก	ประชาชนได้รับความ สะดวกสบายในการ สัญจรไปมาภายใน หมู่บ้าน	กองช่างหรือ หน่วยงาน อปท. อื่น

ที่	โครงการ	วัตถุประสงค์	เป้าหมาย (ผลผลิตของโครงการ)	งบประมาณและที่มา					ตัวชี้วัด (KPI)	ผลลัพธ์ที่คาดว่าจะ ได้รับ	หน่วยงานที่ รับผิดชอบ
				2566	2567	2568	2569	2570			
33	โครงการก่อสร้างถนน คลส. หมู่ที่ 12 สายแยกบ้านนาขยสูง เจริญกระแจะ	เพื่อให้ประชาชนมีการคมนาคมที่สะดวกและรวดเร็ว	ตามแบบแปลนของ อบต. กว้าง 3 เมตร หนา 0.15 เมตร ยาว 500 เมตร	-	-	-	-	1,100,000	ร้อยละ ๑๐๐ ของประชาชนที่ใช้เส้นทางสัญจร ได้รับความสะดวก	ประชาชนได้รับความสะดวกสบายในการสัญจรไปมาภายในหมู่บ้าน	กองช่างหรือหน่วยงาน อบท. อื่น
34	โครงการก่อสร้างทางท่อระบายน้ำ คลส. พร้อมบ่อพักเทพารางวี หมู่ที่ 13 สายบ้านนางสาววาสนา โมลละโฮล - สวมแยกหนองกอกา นานายประเสม สิงห์โพธิ์งาม	เพื่อแก้ปัญหาที่ท่วมขัง	ตามแบบแปลนของ อบต. ขนาด ๑ 0.30 เมตร ยาว. 300 เมตร	-	-	-	-	500,000	ลดปัญหาน้ำท่วมขังภายในหมู่บ้านลง ร้อยละ 90	ปัญหาน้ำท่วมขังภายในหมู่บ้านได้รับการแก้ไข	กองช่างหรือหน่วยงาน อบท. อื่น
35	โครงการก่อสร้างทางท่อระบายน้ำ คลส. หมู่ที่ 14 สายบ้านนายประเสฐรัฐ บุตรพันธ์ - คลองชลประทาน	เพื่อลดปัญหาน้ำท่วมขัง	ตามแบบแปลนของ อบต. ขนาด ๑ 0.30 เมตร ยาว. 1,000 เมตร	-	-	-	-	1,600,000	ลดปัญหาน้ำท่วมขังภายในหมู่บ้านลง ร้อยละ 90	ปัญหาน้ำท่วมขังภายในหมู่บ้านได้รับการแก้ไข	กองช่างหรือหน่วยงาน อบท. อื่น
36	โครงการก่อสร้างถนน คลส. หมู่ที่ 14 สายบ้านนางทองปาน แสนชัย - บ้านนางวิไลวรรณ ขวัญโพธิ์	เพื่อให้ประชาชนมีการคมนาคมที่สะดวกและรวดเร็ว	ตามแบบแปลนของ อบต. กว้าง 3 เมตร หนา 0.15 เมตร ยาว 1,000 เมตร	-	-	-	-	2,100,000	ร้อยละ ๑๐๐ ของประชาชนที่ใช้เส้นทางสัญจร ได้รับความสะดวก	ประชาชนได้รับความสะดวกสบายในการสัญจรไปมาภายในหมู่บ้าน	กองช่างหรือหน่วยงาน อบท. อื่น
37	โครงการก่อสร้างถนน คลส. หมู่ที่ 14 สายบ้านนายณรงค์ สีนวนา - สะพานคลองชลประทาน	เพื่อให้ประชาชนมีการคมนาคมที่สะดวกและรวดเร็ว	ตามแบบแปลนของ อบต. กว้าง 3 เมตร หนา 0.10 เมตร ยาว 1,000 เมตร	-	-	-	-	1,600,000	ร้อยละ ๑๐๐ ของประชาชนที่ใช้เส้นทางสัญจร ได้รับความสะดวก	ประชาชนได้รับความสะดวกสบายในการสัญจรไปมาภายในหมู่บ้าน	กองช่างหรือหน่วยงาน อบท. อื่น

ที่	โครงการ	วัตถุประสงค์	เป้าหมาย (ผลผลิตของโครงการ)	งบประมาณและที่มา					ตัวชี้วัด (KPI)	ผลลัพธ์ที่คาดว่าจะได้รับ	หน่วยงานที่รับผิดชอบ
				2566	2567	2568	2569	2570			
38	โครงการก่อสร้างถนนแอสฟัลต์ติกส์ หมู่ที่ 14 สายบ้านนายมรงค์ แสนชัย - โรงเรียนไทยรัฐวิทยา 17 บ้านนางวิไลวรรณ ชวีญโพชน	เพื่อให้ประชาชนมีการคมนาคมที่สะดวกและรวดเร็ว	ตามแบบแปลนของ อบต. กว้าง 3 เมตร หนา 0.05 เมตร ยาว 1,000 เมตร	-	-	-	-	2,000,000	ร้อยละ ๑๐๐ ของประชาชนที่ใช้เส้นทางสัญจร ได้รับความสะดวก	ประชาชนได้รับความสะดวกสบายในการสัญจรไปมาภายในหมู่บ้าน	กองช่างหรือหน่วยงาน อบท. อื่น
39	โครงการก่อสร้างถนนแอสฟัลต์ติกส์ หมู่ที่ 14 สายบ้านนายมรงค์ สีนวนนา - คลองชลประทาน	เพื่อให้ประชาชนมีการคมนาคมที่สะดวกและรวดเร็ว	ตามแบบแปลนของ อบต. กว้าง 3 เมตร หนา 0.05 เมตร ยาว 1,000 เมตร	-	-	-	-	2,300,000	ร้อยละ ๑๐๐ ของประชาชนที่ใช้เส้นทางสัญจร ได้รับความสะดวก	ประชาชนได้รับความสะดวกสบายในการสัญจรไปมาภายในหมู่บ้าน	กองช่างหรือหน่วยงาน อบท. อื่น
40	โครงการก่อสร้างถนน คสล. หมู่ที่ 14 สายบ้านนายมรงค์ สีสิ้น - นายสามารถ บุญมั่ง	เพื่อให้ประชาชนมีการคมนาคมที่สะดวกและรวดเร็ว	ตามแบบแปลนของ อบต. กว้าง 3 เมตร หนา 0.15 เมตร ยาว 800 เมตร	-	-	-	-	1,700,000	ร้อยละ ๑๐๐ ของประชาชนที่ใช้เส้นทางสัญจร ได้รับความสะดวก	ประชาชนได้รับความสะดวกสบายในการสัญจรไปมาภายในหมู่บ้าน	กองช่างหรือหน่วยงาน อบท. อื่น
41	โครงการก่อสร้างวางท่อระบายน้ำ คสล. พร้อมบ่อกักเก็บทรายวี หมู่ที่ 15 สายบ้านนางเมียง ชันถม - หน้าบ้านวอไธว พันธชุม	เพื่อแก้ปัญหาหน้าท่วมซึ่ง	ตามแบบแปลนของ อบต. ขนาด ๑.30 เมตร ยาว 300 เมตร	-	-	-	-	500,000	ลดปัญหาหน้าท่วมซึ่งภายในหมู่บ้านลดลง ร้อยละ 90	ปัญหาน้ำท่วมซึ่งภายในหมู่บ้านได้รับการแก้ไข	กองช่างหรือหน่วยงาน อบท. อื่น
42	โครงการก่อสร้างถนน คสล. เพื่อบู หมู่ที่ 16 สายบ้านนายมรงค์ อนุภาค - บ้านนางตีทอง ประเสริฐ	เพื่อให้ประชาชนมีการคมนาคมที่สะดวกและรวดเร็ว	ตามแบบแปลนของ อบต. กว้าง 3 เมตร หนา 0.10 เมตร ยาว 400 เมตร	-	-	-	-	600,000	ร้อยละ ๑๐๐ ของประชาชนที่ใช้เส้นทางสัญจร ได้รับความสะดวก	ประชาชนได้รับความสะดวกสบายในการสัญจรไปมาภายในหมู่บ้าน	กองช่างหรือหน่วยงาน อบท. อื่น

ที่	โครงการ	วัตถุประสงค์	เป้าหมาย (ผลผลิตของโครงการ)	งบประมาณและที่มา					ตัวชี้วัด (KPI)	ผลลัพธ์ที่คาดว่าจะ ได้รับ	หน่วยงานที่ รับผิดชอบ
				2566	2567	2568	2569	2570			
43	โครงการก่อสร้างถนน คสล. เพทับ หมู่ที่ 16 สายบ้านนางทองคำ บุญกลาง - ศาลา ประชาคม หมู่ที่ 16	เพื่อให้ประชาชนมีการ คมนาคมที่สะดวกและรวดเร็ว	ตามแบบแปลนของ อบต. กว้าง 3 เมตร หนา 0.10 เมตร ยาว 500 เมตร	-	-	-	-	750,000	ร้อยละ ๑๐๐ ของ ประชาชนที่ใช้ เส้นทางสัญจร ได้รับความสะดวก	ประชาชนได้รับความ สะดวกสายในการ สัญจรไปมาภายใน หมู่บ้าน	กองช่างหรือ หน่วยงาน อปท. อื่น
<b>รวมโครงการ 43 โครงการ</b>								39,600,000			

## รายละเอียดโครงการพัฒนา

## แผนพัฒนาท้องถิ่นห้าปี (พ.ศ.2566-2570)

## องค์การบริหารส่วนตำบลหนองซอน อำเภอเขียงยืน จังหวัดมหาราษฏรคาม

ก. ยุทธศาสตร์ชาติ 20 ปี (พ.ศ.2566-2570) ยุทธศาสตร์ที่ 1 ยุทธศาสตร์ชาติด้านความมั่นคง

ข. แผนพัฒนาเศรษฐกิจและสังคมแห่งชาติ ฉบับที่ 13 (พ.ศ.2566-2570) หนุมหมายที่ 8 ไทยมีพื้นที่และเมืองอัจฉริยะที่น้อยอยู่ ปลอดภัยเติบโตได้อย่างยั่งยืน

ค.เป้าหมายการพัฒนาที่ยั่งยืน/Sustainable Development Goals : SDGs เป้าหมายที่ ๙ สร้างโครงสร้างพื้นฐานที่มีความยืดหยุ่นต่อการเปลี่ยนแปลง ส่งเสริมการพัฒนาอุตสาหกรรม ที่ครอบคลุมและยั่งยืน และส่งเสริมนวัตกรรม

ง. ยุทธศาสตร์จังหวัด 1 ปรับปรุงโครงสร้างการผลิตด้านการเกษตรให้เอื้อต่อการผลิตสินค้าเกษตร และอาหารคุณภาพ

จ. ยุทธศาสตร์การพัฒนาขององค์กรปกครองส่วนท้องถิ่นในเขตจังหวัด ยุทธศาสตร์ที่ 2 การสร้างความเข้มแข็งของสังคมและชุมชนในท้องถิ่น

1. ยุทธศาสตร์ที่ 1 ยุทธศาสตร์ด้านโครงสร้างพื้นฐาน

1.1 กลยุทธ์ 2 การขยายเขตไฟฟ้าสาธารณะ/ไฟฟ้าส่องสว่างสาธารณะ/ไฟฟ้าเพื่อเกษตร/ไฟฟ้าพลังงานแสงอาทิตย์

(1) แผนงานอุตสาหกรรมและการโยธา

ที่	โครงการ	วัตถุประสงค์	เป้าหมาย (ผลผลิตของโครงการ)	งบประมาณและที่มา					ตัวชี้วัด (KPI)	ผลลัพธ์ที่คาดว่าจะ ได้รับ	หน่วยงานที่ รับผิดชอบ
				2566	2567	2568	2569	2570			
1	โครงการติดตั้งระบบไฟฟ้าส่องสว่าง โรงรถาชลลล์ หมู่ที่ 4 สายถนนกลางหนองเม็ก	เพื่อให้เกิดความสะอาดและปลอดภัยในชีวิตและทรัพย์สิน	ขยายเขตไฟฟ้าส่องสว่างสาธารณะ หมู่ที่ 4	-	-	-	-	1,000,000	ร้อยละ 95 ของประชาชนได้รับความปลอดภัย	สร้างความปลอดภัยในชีวิตและทรัพย์สินของประชาชน	กองช่างหรือหน่วยงาน อปท.อื่น
2	โครงการติดตั้งไฟส่องสว่างพร้อมสายดับ หมู่ที่ 5 สายบ้านนาจาร์ อนุภาค – บ้านนายสายชล อินประโคน	เพื่อให้เกิดความสะอาดและปลอดภัยในชีวิตและทรัพย์สิน	ขยายเขตไฟฟ้าส่องสว่างสาธารณะ ระยะทาง 500 เมตร	-	-	-	-	900,000	ร้อยละ 95 ของประชาชนได้รับความปลอดภัย	สร้างความปลอดภัยในชีวิตและทรัพย์สินของประชาชน	กองช่างหรือหน่วยงาน อปท.อื่น

ที่	โครงการ	วัตถุประสงค์	เป้าหมาย (ผลผลิตของโครงการ)	งบประมาณและที่มา					ตัวชี้วัด (KPI)	ผลลัพธ์ที่คาดว่าจะได้รับ	หน่วยงานที่รับผิดชอบ
				2566	2567	2568	2569	2570			
3	โครงการขยายเขตไฟฟ้าแรงดันต่ำ (เก็บเสาสายพาด) หมู่ที่ 8,13 สายหนองค้อ นานางวารุณี จันทรสอน - นานางพาสีตาวัตร	เพื่อให้เกิดความสะดวกและปลอดภัยในชีวิตและทรัพย์สิน	ขยายเขตไฟฟ้าส่องสว่างสาธารณะ หมู่ที่ 18,13 ระยะทาง 2,500 เมตร	-	-	-	-	4,000,000	ร้อยละ 95 ของประชาชนได้รับความปลอดภัย	สร้างความปลอดภัยในชีวิตและทรัพย์สินของประชาชน	กองช่างหรือหน่วยงานอื่น
4	โครงการติดตั้งไฟฟ้าส่องสว่างพร้อมสายดับ หมู่ที่ 13 สายบ้านประดง อุตะมะ	เพื่อให้เกิดความสะดวกและปลอดภัยในชีวิตและทรัพย์สิน	ขยายเขตไฟฟ้าส่องสว่างสาธารณะ ระยะทาง 1,000 เมตร	-	-	-	-	1,600,000	ร้อยละ 95 ของประชาชนได้รับความปลอดภัย	สร้างความปลอดภัยในชีวิตและทรัพย์สินของประชาชน	กองช่างหรือหน่วยงานอื่น
5	โครงการติดตั้งไฟฟ้าส่องสว่างพร้อมสายดับ หมู่ที่ ๑๑ หน้าบ้านนายพัชรพงษ์ นมมูลตรี	เพื่อลดปัญหาการเกิดอุบัติเหตุในช่วงเวลากลางคืน พัฒนาคุณภาพชีวิตของประชาชนในการเดินทาง	ขยายเขตไฟฟ้าส่องสว่างสาธารณะ ระยะทาง 100 เมตร					200,000	ร้อยละ 95 ของประชาชนได้รับความปลอดภัย	สร้างความปลอดภัยในชีวิตและทรัพย์สินของประชาชน	กองช่างหรือหน่วยงานอื่น
6	โครงการติดตั้งไฟฟ้าส่องสว่างพร้อมสายดับ หมู่ที่ ๑๖ (สายบ้านเนิน - บ่ออ้อย)	เพื่อลดปัญหาการเกิดอุบัติเหตุในช่วงเวลากลางคืน พัฒนาคุณภาพชีวิตของประชาชนในการเดินทาง	ขยายเขตไฟฟ้าส่องสว่างสาธารณะ ระยะทาง 1,000 เมตร					1,000,000	ร้อยละ 95 ของประชาชนได้รับความปลอดภัย	สร้างความปลอดภัยในชีวิตและทรัพย์สินของประชาชน	กองช่างหรือหน่วยงานอื่น
	<b>รวม ๖ โครงการ</b>							<b>8,700,000</b>			



ที่	โครงการ	วัตถุประสงค์	เป้าหมาย (ผลผลิตของโครงการ)	งบประมาณและที่มา					ตัวชี้วัด (KPI)	ผลลัพธ์ที่คาดว่าจะ ได้รับ	หน่วยงานที่ รับผิดชอบ
				2566	2567	2568	2569	2570			
4	โครงการชุดลอกหมอนองค้อ	เพื่อให้ประชาชนได้มีน้ำสำหรับอุปโภคและบริโภค	ชุดลอกหมอนองค้อ 7 ไร่ คิดเงิน 15,0000 ลบ.ม.	-	-	-	-	5,000,000	ร้อยละ ๑๐๐ ของประชาชนในพื้นที่มีน้ำสำหรับอุปโภค-บริโภค	ประชาชนในพื้นที่มีน้ำสำหรับอุปโภค-บริโภค ตลอดทั้งปี	กองช่างหรือหน่วยงาน อปท. อื่น
5	โครงการชุดลอกหมอนองค้อ	เพื่อให้ประชาชนได้มีน้ำสำหรับอุปโภคและบริโภค	ชุดลอกหมอนองค้อ 7 ไร่ 40 ไร่ คิดเงิน 500,000 ลบ.ม.	-	-	-	-	17,500,000	ร้อยละ ๑๐๐ ของประชาชนในพื้นที่มีน้ำสำหรับอุปโภค-บริโภค	ประชาชนในพื้นที่มีน้ำสำหรับอุปโภค-บริโภค ตลอดทั้งปี	กองช่างหรือหน่วยงาน อปท. อื่น
	รวม 4 โครงการ			-	-	-	-	23,700,000			

รายละเอียดโครงการพัฒนา

แผนพัฒนาท้องถิ่นห้าปี (พ.ศ.2566-2570)

องค์การบริหารส่วนตำบลหนองซอน อำเภอเขียงยืน จังหวัดมหาสารคาม

ก. ยุทธศาสตร์ชาติ 20 ปี (พ.ศ.2566-2570) ยุทธศาสตร์ที่ 1 ยุทธศาสตร์ชาติด้านความมั่นคง

ข. แผนพัฒนาเศรษฐกิจและสังคมแห่งชาติ ฉบับที่ 13 (พ.ศ.2566-2570) หมายเหตุที่ 8 ไทยมีพื้นที่และเมืองอัจฉริยะที่น่าอยู่ ปลอดภัยเติบโตอย่างยั่งยืน

ค. เป้าหมายการพัฒนาที่ยั่งยืน/Sustainable Development Goals : SDGs เป้าหมายที่ ๙ สร้างโครงสร้างพื้นฐานที่มีความยืดหยุ่นต่อการเปลี่ยนแปลง ส่งเสริมการพัฒนาอุตสาหกรรม ที่ครอบคลุมและยั่งยืน และส่งเสริมนวัตกรรม

ง. ยุทธศาสตร์จังหวัด 1 ปรับปรุงโครงสร้างการผลิตด้านการเกษตรให้เอื้อต่อการผลิตสินค้าเกษตร และอาหารคุณภาพ

จ. ยุทธศาสตร์การพัฒนาขององค์กรปกครองส่วนท้องถิ่นในเขตจังหวัด ยุทธศาสตร์ที่ 2 การสร้างความเข้มแข็งของสังคมและชุมชนในท้องถิ่น

1. ยุทธศาสตร์ที่ 1 ยุทธศาสตร์ด้านโครงสร้างพื้นฐาน

1.1 กลยุทธ์ที่ 4 การก่อสร้าง บำรุงรักษา ระบบสาธารณูปโภค

(1) แผน

งานอุตสาหกรรมและการโยธา

ที่	โครงการ	วัตถุประสงค์	เป้าหมาย (ผลผลิตของโครงการ)	งบประมาณและที่มา					ตัวชี้วัด (KPI)	ผลลัพธ์ที่คาดว่าจะได้รับ	หน่วยงานที่รับผิดชอบ
				2566	2567	2568	2569	2570			
1	โครงการก่อสร้างระบบประปาหมู่บ้านหนองสูง หมู่ 1	เพื่อให้ประชาชนมีน้ำเพื่อการอุปโภค-บริโภคอย่างทั่วถึง	ระบบหมู่ที่ 1	-	-	-	-	350,000	ร้อยละ 100 ของประชาชนในชุมชนมีน้ำอุปโภคทั่วถึง	ประชาชนมีน้ำที่สะอาดเพื่อการอุปโภคและบริโภค	กองช่าง
2	โครงการก่อสร้างระบบประปาหมู่บ้านหนองสูง หมู่ 10	เพื่อให้ประชาชนมีน้ำเพื่อการอุปโภค-บริโภคอย่างทั่วถึง	ระบบหมู่ที่ 10	-	-	-	-	350,000	ร้อยละ 100 ของประชาชนในชุมชนมีน้ำอุปโภคทั่วถึง	ประชาชนมีน้ำที่สะอาดเพื่อการอุปโภคและบริโภค	กองช่าง

ที่	โครงการ	วัตถุประสงค์	เป้าหมาย (ผลผลิตของโครงการ)	งบประมาณและที่มา					ตัวชี้วัด (KPI)	ผลลัพธ์ที่คาดว่าจะ ได้รับ	หน่วยงานที่ รับผิดชอบ
				2566	2567	2568	2569	2570			
3	โครงการก่อสร้างวางท่อประปาครอบคลุมหมู่บ้าน หมู่ที่ 10	เพื่อให้ประชาชนมีน้ำเพื่อการอุปโภค-บริโภคอย่างทั่วถึง	ระบบท่อประปาในหมู่ที่ 10	-	-	-	600,000	600,000	ร้อยละ 100 ของประชาชนในชุมชนมีน้ำอุปโภคทั่วถึง	ประชาชนมีน้ำที่สะอาดเพื่อการอุปโภคและบริโภค	กองช่าง
4	โครงการซ่อมแซมและวางระบบไฟฟ้าของประปาหมู่บ้าน และจัดซื้อข้อมมิเตอร์ หมู่ที่ 10	เพื่อให้ประชาชนมีน้ำเพื่อการอุปโภค-บริโภคอย่างทั่วถึง	ระบบประปาในหมู่ที่ 10	-	-	-	100,000	100,000	ร้อยละ 100 ของประชาชนในชุมชนมีน้ำอุปโภคทั่วถึง	ประชาชนมีน้ำที่สะอาดเพื่อการอุปโภคและบริโภค	กองช่าง
5	โครงการขุดเจาะบ่อบาดาล ระบบประปาหมู่บ้านหนองสูง หมู่ที่ 12	เพื่อให้ประชาชนมีน้ำเพื่อการอุปโภค-บริโภคอย่างทั่วถึง	ประปาหมู่ที่ 12	-	-	-	-	60,000	ร้อยละ 100 ของประชาชนในชุมชนมีน้ำอุปโภคทั่วถึง	ประชาชนมีน้ำที่สะอาดเพื่อการอุปโภคและบริโภค	กองช่าง
6	โครงการก่อสร้างระบบประปาหมู่บ้านหนองสูง หมู่ 14	เพื่อให้ประชาชนมีน้ำเพื่อการอุปโภค-บริโภคอย่างทั่วถึง	ประปาหมู่ที่ 14	-	-	-	-	350,000	ร้อยละ 100 ของประชาชนในชุมชนมีน้ำอุปโภคทั่วถึง	ประชาชนมีน้ำที่สะอาดเพื่อการอุปโภคและบริโภค	กองช่าง
7	โครงการก่อสร้างวางท่อประปาในหมู่บ้าน หมู่ที่ 15	เพื่อให้ประชาชนมีน้ำเพื่อการอุปโภค-บริโภคอย่างทั่วถึง	ประปาหมู่ที่ 15	-	-	-	-	400,000	ร้อยละ 100 ของประชาชนในชุมชนมีน้ำอุปโภคทั่วถึง	ประชาชนมีน้ำที่สะอาดเพื่อการอุปโภคและบริโภค	กองช่าง
รวม 7 โครงการ							700,000	2,210,000			

## รายละเอียดโครงการพัฒนา

แบบ ผ.02

## แผนพัฒนาท้องถิ่นห้าปี (พ.ศ.2566-2570)

## องค์การบริหารส่วนตำบลหนองซอน อำเภอเชียงยืน จังหวัดมหาสารคาม

ก. ยุทธศาสตร์ชาติ 20 ปี (พ.ศ.2566-2570) ยุทธศาสตร์ที่ 1 ยุทธศาสตร์ชาติด้านความมั่นคง

ข. แผนพัฒนาเศรษฐกิจและสังคมแห่งชาติ ฉบับที่ 13 (พ.ศ.2566-2570) หมายเหตุที่ 8 ไทยมีพื้นที่และเมืองอัจฉริยะที่น่าอยู่ ปลอดภัย เดิมโตได้อย่างยั่งยืน

ค. เป้าหมายการพัฒนาที่ยั่งยืน/Sustainable Development Goals : SDGs เป้าหมายที่ ๑๑ ทำให้เมืองและการตั้งถิ่นฐานของมนุษย์ มีความครอบคลุม ปลอดภัย ยืดหยุ่นต่อการเปลี่ยนแปลงและยั่งยืน

ง. ยุทธศาสตร์จังหวัด 3 ส่งเสริมและพัฒนากิจการศึกษาศึกษาเพื่อยกระดับสู่การเป็นศูนย์กลางบริหารทางการศึกษาและวัฒนธรรมของภาคตะวันออกเฉียงเหนือ

จ. ยุทธศาสตร์การพัฒนาขององค์กรปกครองส่วนท้องถิ่นในเขตจังหวัด ยุทธศาสตร์ที่ 2 การสร้างความเข้มแข็งของสังคมและชุมชนในท้องถิ่น

1. ยุทธศาสตร์ที่ 3 ยุทธศาสตร์การพัฒนาการสร้างชุมชนเข้มแข็งและการพัฒนาคนและสังคมที่มีคุณภาพ

1.1 กลยุทธ์ 4 ส่งเสริม สนับสนุน หมู่บ้านรักษาศีล 5 ปลอดภัยชุมชน สิ่งผิดกฎหมายและยาเสพติด

(1) แผนงานอุตสาหกรรมและการโยธา

ที่	โครงการ	วัตถุประสงค์	เป้าหมาย (ผลผลิตของโครงการ)	งบประมาณและที่มา				ตัวชี้วัด (KPI)	ผลลัพธ์ที่คาดว่าจะ ได้รับ	หน่วยงานที่ รับผิดชอบ
				2566	2567	2568	2569			
1	โครงการอบรมและรณรงค์ต่อต้านยาเสพติด	เพื่อให้เด็กและเยาวชนในพื้นที่ไม่ยุ่งเกี่ยวกับยาเสพติด และลดจำนวนผู้ติดยาเสพติด ให้น้อยลง	เด็กและเยาวชนในชุมชนจำนวน 100 คน	-			50,000	50,000	ร้อยละ 80 ของผู้เข้าอบรมสามารถเลิกยาเสพติดได้อย่างถาวร	จำนวนผู้ติดยาเสพติดลดลง งานป้องกัน สำนักปลัด
2	โครงการฝึกอบรมเพื่อเพิ่มทักษะการป้องกันและช่วยเหลือเด็กกำพร้า	เพื่อให้เด็กและเยาวชนที่มีทักษะในการป้องกันและช่วยเหลือเด็กกำพร้า	เด็กและเยาวชนในชุมชนจำนวน 100 คน				50,000	50,000		
รวม 2 โครงการ							100,000	100,000		

## รายละเอียดโครงการพัฒนา

แบบ ผ.02

## แผนพัฒนาท้องถิ่นห้าปี (พ.ศ.2566-2570)

## องค์การบริหารส่วนตำบลหนองซอน อำเภอเชียงยืน จังหวัดมหาสารคาม

ก. ยุทธศาสตร์ชาติ 20 ปี (พ.ศ.2566-2570) ยุทธศาสตร์ที่ 1 ยุทธศาสตร์ชาติด้านความมั่นคง

ข. แผนพัฒนาเศรษฐกิจและสังคมแห่งชาติ ฉบับที่ 13 (พ.ศ.2566-2570) หมายเหตุที่ 8 ไทยมีพื้นที่และเมืองอัจฉริยะที่น้อยอยู่ ปลอดภัย เต็มไปด้วยยั่งยืน

ค.เป้าหมายการพัฒนาที่ยั่งยืน/Sustainable Development Goals : SDGs เป้าหมายที่ ๑๑ ทำให้เมืองและการตั้งถิ่นฐานของมนุษย์ มีความครอบคลุม ปลอดภัย ยืดหยุ่นต่อการเปลี่ยนแปลงและยั่งยืน

ง. ยุทธศาสตร์จังหวัด 3 ส่งเสริมและพัฒนาการจัดการศึกษาเพื่อยกระดับสู่การเป็นศูนย์กลางบริหารทางการศึกษาและวัฒนธรรมของภาคตะวันออกเฉียงเหนือ

จ. ยุทธศาสตร์การพัฒนาขององค์กรปกครองส่วนท้องถิ่นในเขตจังหวัด ยุทธศาสตร์ที่ 2 การสร้างความเข้มแข็งของสังคมและชุมชนในท้องถิ่น

1. ยุทธศาสตร์ที่ 4 ยุทธศาสตร์การพัฒนาด้านการศึกษาส่งเสริมการเรียนรู้และศูนย์กลางวัฒนธรรม

1.1 กลยุทธ์ 1 การรับรู้ข้อมูลข่าวสารของประชาชน

(1) แผนงานงานอุตสาหกรรมและการโยธา

ที่	โครงการ	วัตถุประสงค์	เป้าหมาย (ผลผลิตของโครงการ)	งบประมาณและที่มา					ตัวชี้วัด (KPI)	ผลลัพธ์ที่คาดว่าจะ ได้รับ	หน่วยงานที่ รับผิดชอบ
				2566	2567	2568	2569	2570			
1	โครงการก่อสร้าง ต่อเติม ศาลาประชาคม หมู่ที่ 1	ประชาชนมีสถานที่ในการประชุม/ประชาคมหมู่บ้านได้สะดวกขึ้น	ศาลาประชาคม จำนวน 1 แห่ง	-	-	-	-	200,000	ร้อยละ 100 ของประชาชนในชุมชนมีพื้นที่สำหรับประชุม	ประชาชนในชุมชนมีส่วนร่วมในการประชุมหมู่บ้านอย่างทั่วถึง	กองช่างหรือหน่วยงาน อปท.อื่น
2	โครงการก่อสร้าง ปรับปรุง ซ่อมแซม ต่อเติม ศาลาประชาคม หมู่ที่ 6	ประชาชนมีสถานที่ในการประชุม/ประชาคมหมู่บ้านได้สะดวกขึ้น	ศาลาประชาคม จำนวน 1 แห่ง	-	-	-	-	200,000	ร้อยละ 100 ของประชาชนในชุมชนมีพื้นที่สำหรับประชุม	ประชาชนในชุมชนมีส่วนร่วมในการประชุมหมู่บ้านอย่างทั่วถึง	กองช่างหรือหน่วยงาน อปท.อื่น

ที่	โครงการ	วัตถุประสงค์	เป้าหมาย (ผลผลิตของโครงการ)	งบประมาณและที่มา					ตัวชี้วัด (KPI)	ผลลัพธ์ที่คาดว่าจะ ได้รับ	หน่วยงานที่ รับผิดชอบ
				2566	2567	2568	2569	2570			
3	โครงการก่อสร้าง ปรับปรุง ซ่อมแซม ศาลาประชาคม และก่อสร้างกำแพงรอบศาลาประชาคม หมู่ที่ 11	ประชาชนมีสถานที่เอนกประสงค์ชุมชน/ประชาชนหมู่บ้านได้สะดวกขึ้น	ศาลาประชาคม จำนวน 1 แห่ง	-	-	-	-	600,000	ร้อยละ 100 ของประชาชนในชุมชนมีพื้นที่สำหรับประชุมอย่างทั่วถึง	กองช่างหรือหน่วยงาน นอกท.อื่น	
4	โครงการจัดซื้อชุดเครื่องเสียงหอกระจายข่าวชุดเสียงตามสาย หมู่ที่ 12	เพื่อมีชุดเสียงตามสายประชาชนในพื้นที่ข่าวสาร	ชุดเสียงตามสายจำนวน 1 ชุด					150,000	ร้อยละ 100 ของประชาชนได้รับความพึงพอใจ	กองช่างหรือ หน่วยงาน นอกท.อื่น	
	<b>รวม 4 โครงการ</b>							<b>1,150,000</b>			

## รายละเอียดโครงการพัฒนา

แผนพัฒนาท้องถิ่นห้าปี (พ.ศ.2566 ถึง 2570)

## องค์การบริหารส่วนตำบลหนองซอน อำเภอเขียงยืน จังหวัดมหาสารคาม

ก. ยุทธศาสตร์ชาติ 20 ปี (พ.ศ.2566-2570) ยุทธศาสตร์ที่ 3 ยุทธศาสตร์ด้านการพัฒนาและเสริมสร้างศักยภาพทรัพยากรมนุษย์

ข. แผนพัฒนาเศรษฐกิจและสังคมแห่งชาติ ฉบับที่ 13 (พ.ศ.2566-2570) หมายเหตุที่ 8 ไทยมีพื้นที่และเมืองอัจฉริยะที่นำอยู่ ปกคลุมภัย เต็มโตได้อย่างยั่งยืน

ค.เป้าหมายการพัฒนาที่ยั่งยืน/Sustainable Development Goals : SDGs เป้าหมายที่ ๑๑ ทำให้เมืองและการตั้งถิ่นฐานของมนุษย์ มีความครอบคลุม ปกคลุมภัย ยืดหยุ่นต่อการเปลี่ยนแปลงและยั่งยืน

ง. ยุทธศาสตร์จังหวัด 3 ส่งเสริมและพัฒนากิจการศึกษาศึกษาเพื่อยกระดับสู่การเป็นศูนย์กลางบริหารทางการศึกษาและวัฒนธรรมของภาคตะวันออกเฉียงเหนือ

จ. ยุทธศาสตร์การพัฒนาขององค์กรปกครองส่วนท้องถิ่นในเขตจังหวัด ยุทธศาสตร์ที่ 2 การสร้างความเข้มแข็งของสังคมและชุมชนในท้องถิ่น

1. ยุทธศาสตร์ที่ 5 ยุทธศาสตร์การพัฒนาตำบลการบริหารจัดการและอนุรักษ์ทรัพยากรธรรมชาติและสิ่งแวดล้อม

1.1 กลยุทธ์ 2 อนุรักษ์เสริมสร้างความสะอาด ความเป็นระเบียบเรียบร้อยของบ้านเมือง โดยให้มีการคัดแยกและกำจัดขยะตามหลักสุขาภิบาล คลองสะอาดใส

(1) แผนงานสาธารณสุข

ที่	โครงการ	วัตถุประสงค์	เป้าหมาย (ผลผลิตของโครงการ)	งบประมาณและที่มา					ตัวชี้วัด (KPI)	ผลลัพธ์ที่คาดว่าจะได้รับ	หน่วยงานที่รับผิดชอบ
				2566	2567	2568	2569	2570			
1	โครงการก่อสร้างห้องน้ำสาธารณะ หมู่ที่ 12 บริเวณริมหนองบ้าน	เพื่อเพิ่มสุขอนามัยในชุมชน	ห้องน้ำจำนวน 1 ห้อง	-	-	-	-	150,000	ร้อยละ 100 ของผู้ใช้ ได้รับความสะดวก สะอาด	ความถูกต้องของบัญชี รายรับรายจ่าย	กองช่างหรือ หน่วยงาน อปท.อื่น
2	โครงการก่อสร้างชุมชนประตู่ หมู่ที่ 16 บริเวณข้างบ้านนายตุง อนุภาค	เพื่อให้เกิดความเป็นระเบียบเรียบร้อยขึ้นในชุมชน และให้ประชาชนรู้เขตพื้นที่อย่างชัดเจน	ชุมชนประตู่ จำนวน 1 แห่ง	-	-	-	-	100,000	บ่งบอกพื้นที่ได้ ชัดเจน	ความเป็นระเบียบ เรียบร้อย	กองช่างหรือ หน่วยงาน อปท.อื่น
รวม 2 โครงการ								250,000			

รายละเอียดโครงการพัฒนา

แผนพัฒนาท้องถิ่นห้าปี (พ.ศ.2566-2570)

องค์การบริหารส่วนตำบลหนองซอน อำเภอเขียงยืน จังหวัดมหาสารคาม

- ก. ยุทธศาสตร์ชาติ 20 ปี (พ.ศ.2566-2570) ยุทธศาสตร์ที่ 1 ยุทธศาสตร์ชาติด้านความมั่นคง
- ข. แผนพัฒนาเศรษฐกิจและสังคมแห่งชาติ ฉบับที่ 13 (พ.ศ.2566-2570) หมวดหมายที่ 8 ไทยมีพื้นที่และเมืองอัจฉริยะที่น่าอยู่ ปลอดภัย เติบโตได้อย่างยั่งยืน
- ค.เป้าหมายการพัฒนาที่ยั่งยืน/Sustainable Development Goals : SDGs เป้าหมายที่ ๑๑ ทำให้เมืองและการตั้งถิ่นฐานของมนุษย์ มีความครอบคลุม ปลอดภัย ยืดหยุ่นต่อการเปลี่ยนแปลงและยั่งยืน
- ง. ยุทธศาสตร์จังหวัด 3 ส่งเสริมและพัฒนากิจการศึกษาระดับสู่การเป็นศูนย์กลางบริหารทางการศึกษาและวัฒนธรรมของภาคตะวันออกเฉียงเหนือ
- จ. ยุทธศาสตร์การพัฒนาขององค์กรปกครองส่วนท้องถิ่นในเขตจังหวัด ยุทธศาสตร์ที่ 2 การสร้างความเข้มแข็งของสังคมและชุมชนในท้องถิ่น
  - 1. ยุทธศาสตร์ที่ 7 ยุทธศาสตร์การพัฒนาด้านการจัดการบริหารจัดการและพัฒนาบุคลากร
    - 1.1 กลยุทธ์ 2 การเพิ่มศักยภาพและประสิทธิภาพของ อปท.
      - (1) แผนงานอุตสาหกรรมและการโยธา

ที่	โครงการ	วัตถุประสงค์	เป้าหมาย (ผลผลิตของโครงการ)	งบประมาณและที่มา					ตัวชี้วัด (KPI)	ผลลัพธ์ที่คาดว่าจะได้รับ	หน่วยงานที่รับผิดชอบ
				2566	2567	2568	2569	2570			
1	โครงการก่อสร้างห้องน้ำ ศูนย์พัฒนาเด็กเล็กซี หนองจิก จำนวน 3 ห้อง	เพื่อเสริมห้องน้ำที่ถูกสุขลักษณะ	ห้องน้ำครัว จำนวน 1 ห้อง ห้องน้ำเด็กเล็ก จำนวน 1 ห้อง ห้องอาบน้ำ จำนวน 1 ห้อง	-	-	-	-	300,000	ร้อยละ 100 ของเด็กเล็กได้ใช้ห้องน้ำที่ถูกสุขลักษณะ	กองช่างหรือหน่วยงาน อปท.อื่น	
	<b>รวม 1 โครงการ</b>			-	-	-	-	300,000			

## รายละเอียดโครงการพัฒนา

แผนพัฒนาท้องถิ่นห้าปี (พ.ศ.2566-2570)

องค์การบริหารส่วนตำบลหนองซอน อำเภอเขียงยืน จังหวัดมหาสารคาม

ก. ยุทธศาสตร์ชาติ 20 ปี (พ.ศ.2566-2570) ยุทธศาสตร์ที่ 1 ยุทธศาสตร์ชาติด้านความมั่นคง

ข. แผนพัฒนาเศรษฐกิจและสังคมแห่งชาติ ฉบับที่ 13 (พ.ศ.2566-2570) หมวดหมายที่ 8 ไทยมีพื้นที่และเมืองอัจฉริยะที่น่าอยู่ ปลอดภัย เติบโตได้อย่างยั่งยืน

ค.เป้าหมายการพัฒนาที่ยั่งยืน/Sustainable Development Goals : SDGs เป้าหมายที่ ๑๑ ทำให้เมืองและการตั้งถิ่นฐานของมนุษย์ มีความครอบคลุม ปลอดภัย ยืดหยุ่นต่อการเปลี่ยนแปลงและยั่งยืน

ง. ยุทธศาสตร์จังหวัด 3 ส่งเสริมและพัฒนากิจการศึกษาศึกษาเพื่อยกระดับสู่การเป็นศูนย์กลางบริหารทางการศึกษาและวัฒนธรรมของภาคตะวันออกเฉียงเหนือ

จ. ยุทธศาสตร์การพัฒนาขององค์กรปกครองส่วนท้องถิ่นในเขตจังหวัด ยุทธศาสตร์ที่ 2 การสร้างความเข้มแข็งของสังคมและชุมชนในท้องถิ่น

1. ยุทธศาสตร์ที่ 8 ยุทธศาสตร์ตามแผนกระจายอำนาจให้แก่องค์กรปกครองส่วนท้องถิ่น และตามนโยบายของรัฐ

1.1 กลยุทธ์ 3 การส่งเสริมความปลอดภัยในชีวิตและทรัพย์สิน ลดปัญหาอุบัติเหตุ อุบัติภัย อาชญากรรมและการบรรเทาสาธารณภัย

(1) แผนงานอุตสาหกรรมและการโยธา

ที่	โครงการ	วัตถุประสงค์	เป้าหมาย (ผลผลิตของโครงการ)	งบประมาณและที่มา					ตัวชี้วัด (KPI)	ผลลัพธ์ที่คาดว่าจะ ได้รับ	หน่วยงานที่ รับผิดชอบ
				2566	2567	2568	2569	2570			
1	โครงการติดตั้งกล้องวงจรปิด ภายในหมู่บ้าน 6 จำนวน 16 จุด	เพื่อให้เกิดความปลอดภัยใน ชีวิตและทรัพย์สิน	ลดปัญหาอาชญากรรม ที่อาจเกิดขึ้น	-	-	-	-	400,000	ร้อยละ 100 ของ ประชาชนได้รับความ ปลอดภัย	ความปลอดภัยใน ชุมชน	กองช่างหรือ หน่วยงาน อปท.อื่น
	รวม 1 โครงการ			-	-	-	-	400,000			